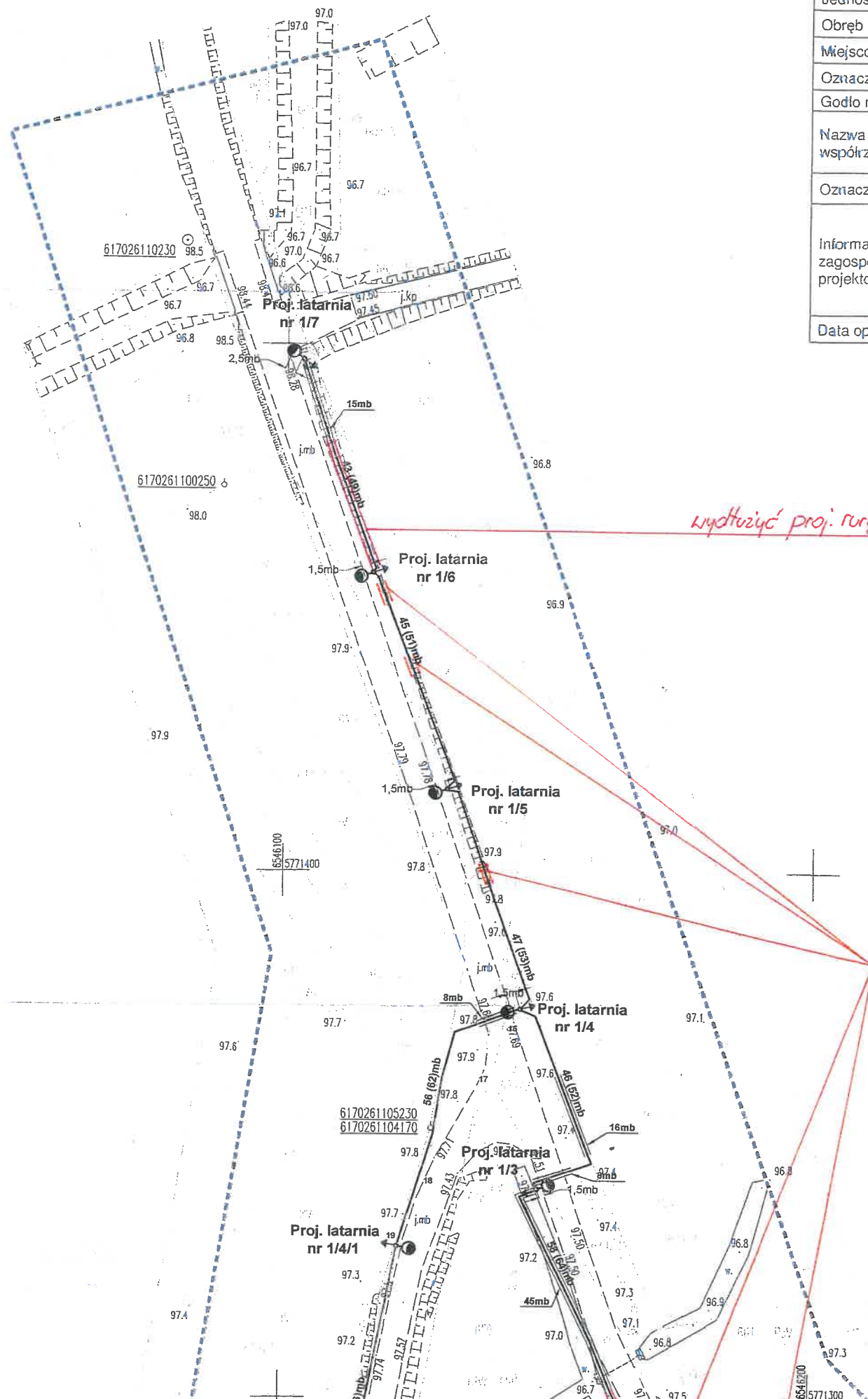
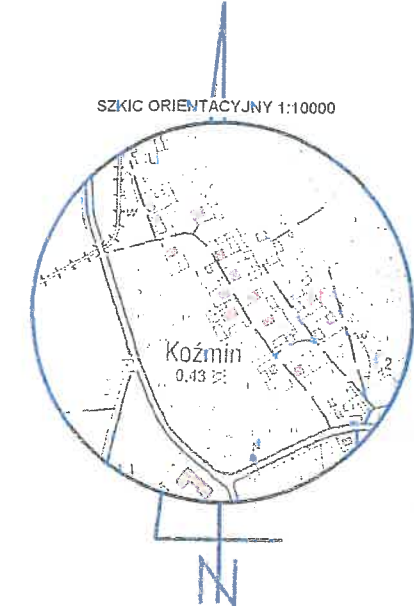


### MAPA DO CELÓW PROJEKTOWYCH

Skala mapy:	1:1000	
Jednostka ewidencyjna	302702_2, BRUDZEW	
Obręb ewidencyjny	0015, KOŹMIN	
Miejscowość	KOŹMIN	
Oznaczenia kancelaryjne zgłoszenia pracy geodezyjnej	GEO.6640.1054.2017	
Godło mapy:	6.170.26.19.2;6.170.26.19.4	
Nazwa układu współrzędnych	prostokątnych płaskich	2000 strefa 6
	układ wysokościowy	Kronsztadt 86
Oznaczenia granic obszaru, który był przedmiotem aktualizacji:	-----	
Informacja o służebnościach gruntowych mających wpływ na zagospodarowanie gruntów, zlokalizowanych w granicach projektowanej inwestycji	Mapa do celów projektowych została wykonana bez ustalania obciążeń służebnościami gruntowymi ujawnionymi w księgach wieczystych	
Data opracowania mapy	09.10.2020	



*wydzielić proj. rurę ochronną, przewód sterowany*

*w pkt kolizji z drzewami kabel umieścić w rurze ochronnej Ø75 metodą precastu*

USŁUGI GEODEZYJNE  
Polski Urząd  
02-720 60 00 00, ul. Tułowska 29A  
NIP 664 00 20 15, REGON 143 074 3

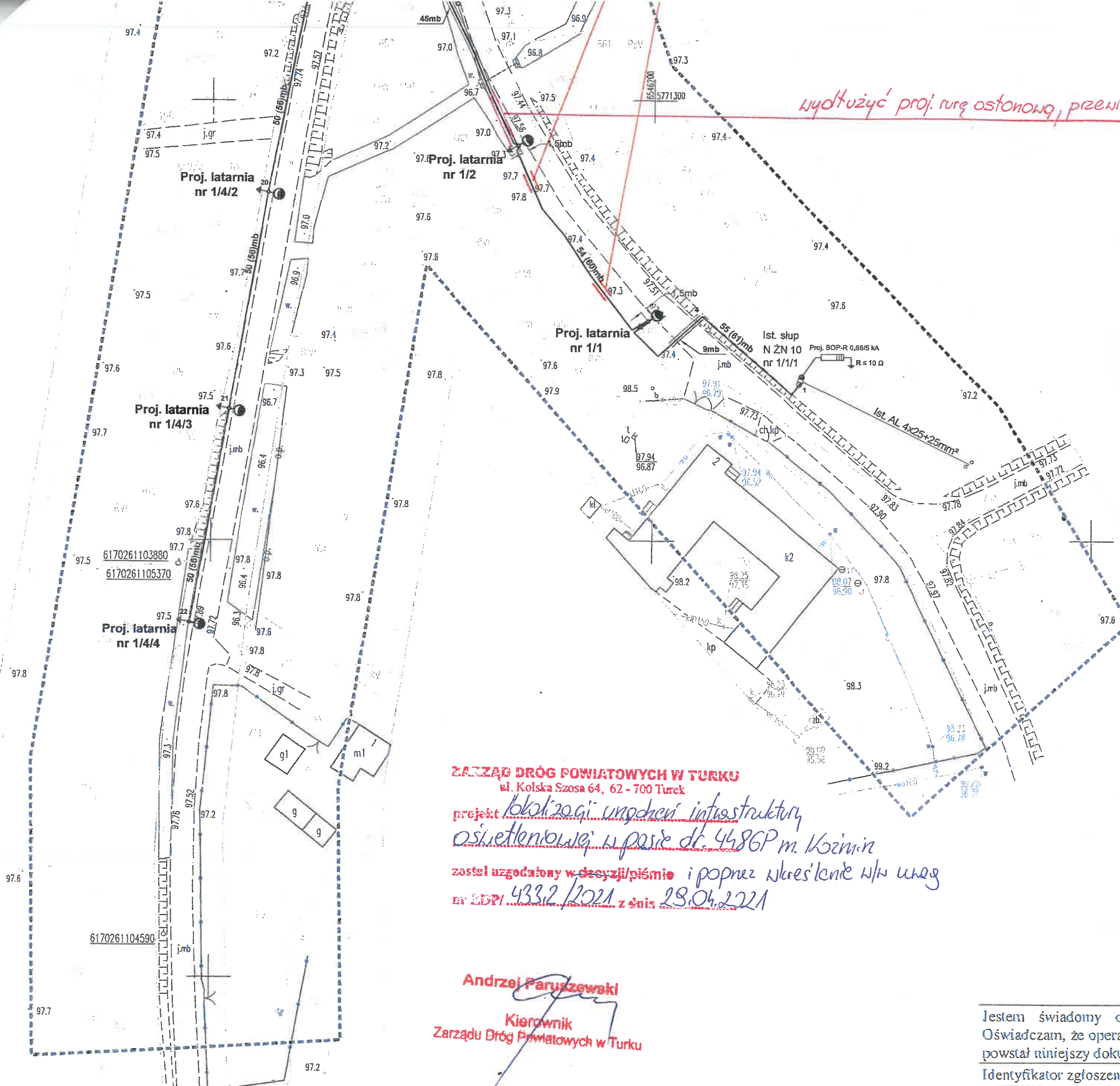
**ZARZĄD DRÓG POWIATOWYCH W TURYKU**  
ul. Kołska Szosa 64, 62 - 700 Turek  
*projekt budowy linii kablowej sterowania*  
*(ulicznego z 7-tył kotłowni w m. Koźmin (dr. 44869))*  
został uzgodniony w decyzji pismo /umowie  
nr ZDP/ 433.812022 z dnia 2022-08-30

**ZARZĄD DRÓG POWIATOWYCH W TURKU**  
ul. Kolska Szosa 64, 62 - 700 Turek

projekt budowa linii kablowej oświetlenia ulicznego z post. letownic w ul. Koźmin (dr 4486P)

został uzgodniony w decyzji/piśmie/umowce nr ZDP/ 433.81.2022 z dnia 2022-08-30

*wydłużyć proj. rurę osłonową, przewiert sterowany*



	Proj. latarnia oświetlenia ulicznego typu KLM 70/60/3 w wysięgnikiem łukowym WGS 1/1/5 EUROPOLES i oprawa BGP281 T25 1xLED54-4S/740 DN10
	Proj. kabel YAKXs 4x25mm <sup>2</sup>
	Proj. rura osłonowa AROT SRS-G Φ 75
	Proj. rura osłonowa AROT DVK Φ 75

Niniejsza mapa jest kopią mapy do celów projektowych o numerze P.3027.2020.2002

inż. elektryk - **ZBYSZKO KARWACKI**  
Uprawnienia budowlane do projektowania i kierowania robotami w specjalizacji instalacje i sieci elektroenergetyczne Nr upraw. UAB 8346/1/68/89

**ZARZĄD DRÓG POWIATOWYCH W TURKU**  
ul. Kolska Szosa 64, 62 - 700 Turek

projekt lokalizacji umocnień infrastruktury oświetleniowej w pasie dr. 4486P m. Koźmin

został uzgodniony w decyzji/piśmie i poprzez skreślenie N/W umog nr ZDP/ 433.2/2021 z dnia 28.04.2021

**Andrzej Paruszewski**  
Kierownik  
Zarządu Dróg Powiatowych w Turku

ADRES	Koźmin dz. nr 682, 748, 628/2, 627/2, 131/3, 614/2 gm. Brudzew		
TEMAT	Plan linii kablowej oświetlenia ulicznego		
INWESTOR	Gmina Brudzew		
PROJEKTANT	Zbyszko Karwacki	Upr.UAB.8346/1/68/89	
SPRAWDZIŁ	Jerzy Owsiejko	Upr.WKP/0148/POOE/08	
DATA	grudzień 2020r.	Skala 1:1000	Nr rys. 1

Jestem świadomy odpowiedzialności karnej za złożenie fałszywych oświadczeń. Oświadczam, że operat techniczny zawiera rezultaty prac geodezyjnych w wyniku, których powstał niniejszy dokument uzyskał pozytywny wynik weryfikacji	
Identyfikator zgłoszenia prac geodezyjnych	GEO.6640.1054.2017
Organ służby geodezyjnej, który otrzymał zgłoszenie	Starosta Powiatu Tureckiego
Wykonawca prac geodezyjnych	Usługi Geodezyjne Cichoń Paweł
Nr oraz data sporządzenia dokumentu zawierającego wynik pozytywny weryfikacji	<u>P.3027.2020.2002</u> <u>14.10.2020r.</u>
Imię i nazwisko oraz nr uprawnień zawodowych kierownika prac	Paweł Cichoń nr uprawnienia 22348