

# PROJEKT ZAGOSPODAROWANIA DZIAŁKI

Orientacja terenu:  
**MIĘDZYGÓRZKI POWIATOWE  
 W WIERUSZOWIE  
 98-400 WIERUSZÓW  
 ul. Runek 1-7**

**Inwestor:** Oświetlenie Uliczne i Drogowe sp. z o.o.o

**Obiekt:** przebudowa instalacji oświetlenia drogowego

**Miejscowość:** Wójcin


**Nr działki:** ul. Zawadzkiego



Oznaczenia:

Lp.	Nazwa obiektu budowlanego	OPIS OBIEKTÓW BUDOWLANYCH
<b>Elementy projektowane</b>		
1.	Przewód napowietrzny	przewód <b>AsXSn 2x25mm<sup>2</sup></b> ..
2.	Oprawa Słup	SGP 100W istniejący
<b>Elementy istniejące</b>		
3.	Budynek mieszkalny	
4.	Słup energetyczny	E -ZN 10-12m.
5.	Linia nap sn Linia napowietrzna 0,4kV	EXCEL 3x10 Al 4x16-50mm <sup>2</sup> obw.III AsXSn 16-95 W-100
6.	Wodociąg	


— w — wodociąg

 budynek istn

— granice działek

← o → istniejąca linia energetyczna napowietrzna

— projektowana linia i przyłącze energetyczne napowietrzne

 projektowane złącze napowietrzne

**Bilans terenu:**  
 Powierzchnia działki..... ha

Funkcja	Imię i nazwisko	Podpis
Projektant:		inż. <b>MARIA GÓRKA</b> Upr. Projektant - Kierownik Budowy Robot w Specjalności Instalacyjno-Instalacyjnej w zakresie Sieci Instalacji Elektrycznych Nr 7342-61/94 U.W. Kalisz JANKOWY 68 • 63-600 Kępno
Opracowanie:		<b>PPUH "JACEK"</b> <b>Jacek Górecki</b> Jankowy 1, 63-600 Kępno tel.(062)78-246-31, NIP 619-002-00-83 Regon 250433060

Uzgodnienia:

## OPIS DO PROJEKTU ZAGOSPODAROWANIA TERENU

STAROSTWO POWIATOWE  
W WIERUSZÓWIE  
98-400 WIERUSZÓW  
ul. Rynek 1-7

### Opracowanie:

Projekt zagospodarowania pod przebudowę instalacji oświetlenia drogowego w miejsc. Wójcin ul Zawadzkiego gm Łubnice.

### Opis stanu istniejącego:

Ulica Zawadzkiego położona w miejscowości Wójcin gm. Łubnice. Teren działki – nieogrodzony droga.

Teren uzbrojony w: wodociąg, kanalizacja, telekomunikacja, energetyka, droga

### Opis projektowanego zagospodarowania działki:

Na ww. ulicy Zawadzkiego projektuje się przebudowę instalacji oświetlenia drogowego.

Pozostałe elementy zagospodarowania działek pozostają bez zmian.

### Bilans terenu:

- powierzchnia działki objęta opracowaniem: nie dotyczy

Inż. MARIAN GÓRECKI  
Upr. Projektant, Kierownik Budowy i Robót  
w Specjalności Instalacyjno-Inżynierskiej  
w zakresie Sieci i Instalacji Elektrycznych  
Nr 7342-61/94 U.W. Kalisz  
JANKOWY 68 • 63-600 Kępno

PPUH "JACEK"  
Jacek Górecki  
Jankowy 1, 63-600 Kępno  
tel. (062) 78-246-31, NIP 619-002-00-83  
REGON 250433060

## INFORMACJA O BEZPIECZEŃSTWIE I OCHRONIE ZDROWIA

Zgodnie z Rozporządzeniem Ministra Infrastruktury z dnia 23 czerwca 2003 r. w sprawie informacji dotyczącej bezpieczeństwa i ochrony zdrowia oraz planu bezpieczeństwa i ochrony zdrowia (Dz.U.Nr 120,poz. 1126)

**Nazwa obiektu:** przebudowa instalacji oświetlenia drogowego

**Adres budowy:** Wójcin ul Zawadzkiego

**Inwestor:** Oświetlenie Uliczne i Drogowe sp z oo w Kaliszu

**Projektant:** inż. Marian Górecki

## CZĘŚĆ OPISOWA

1. zakres robót dla całego zamierzenia budowlanego oraz kolejność realizacji poszczególnych obiektów ;
  - przebudowa instalacji oświetlenia drogowego -: roboty na wysokości powyżej 5,0m
2. wykaz istniejących obiektów budowlanych ;
  - droga gminna i powiatowa
  - czynna linia napowietrzna 04kV i 15kV
  - kanalizacja , wodociąg gminny, linia telefoniczna
3. wskazanie elementów zagospodarowania działki lub terenu, które mogą stwarzać zagrożenie bezpieczeństwa i zdrowia ludzi ;
  - droga gminna i powiatowa ruch pojazdów
  - czynna linia napowietrzna 04kV i 15kV
  - praca na wysokości ponad 5,0m
  - roboty przy użyciu dźwigu i podnośnika
  - kanalizacja , wodociąg, linia telefoniczna
4. wskazanie dotyczące przewidywanych zagrożeń występujących podczas realizacji robót budowlanych, określające skalę i rodzaje zagrożeń oraz miejsce i czas ich wystąpienia ;
  - droga gminna i powiatowa – ruch pojazdów
  - czynna linia napowietrzna, przyłącza 04kV i 15kV- odległości
  - praca na wysokości ponad 5,0m
  - roboty przy użyciu dźwigu i podnośnika
5. wskazanie sposobu prowadzenia instruktazu pracowników przed przystąpieniem do realizacji robót szczególnie niebezpiecznych ;
  - instruktaz przeprowadzony przez kierownika robót ze wskazaniem miejsc zagrożeń i czasem ich wystąpienia,
  - instruktaz i nadzór szczegółowy na stanowisku pracy prowadzony przez brygadzystę
6. wskazanie środków technicznych i organizacyjnych, zapobiegających niebezpieczeństwu wynikającym z wykonywania robót budowlanych w strefach szczególnego zagrożenia zdrowia lub w ich sąsiedztwie, w tym zapewniających bezpieczną i sprawną komunikację, umożliwiającą szybką ewakuację na wypadek pożaru, awarii i innych zagrożeń ;
  - wyposażenie techniczne brygady w środki transportu, sprzętu, i narzędzia gwarantujące prawidłowe oraz zgodne z przepisami: dokumentacją projektową i instrukcjami montażowymi wykonanie poszczególnych elementów zadania,
  - organizacja pracy zapewniająca optymalne i bezpieczne jej wykonanie,
  - okresowe szkolenia pracowników z zakresu wprowadzania nowych technologii oraz zasad i przepisów dotyczących bezpieczeństwa pracy,
  - okresowe egzaminy z bhp, p.poż oraz grupy kwalifikacyjne
  - wykonanie robót na czynnych obiektach elektroenergetycznych na podstawie polecenia pisemnego wydanego przez pracowników energetyki zawodowej,
  - instrukcje ogólne i szczegółowe na miejscu pracy zgodnie z p.5

**W związku z powyższym konieczne jest opracowanie „planu bioz” przed rozpoczęciem prac.**

Kępno 12-2011r.

Marian Górecki

**PPUH "JACEK"**  
Jacek Górecki  
Jankowy 1, 63-600 Kępno  
tel.(062)78-246-31, NIP 619-002-00-83  
Regon 250433060

inż. MARIAN GÓRECKI  
Upr. Projektant, Kierownik Budowy i Robót  
w Specjalności Instalacyjno-Inżynierskiej  
w zakresie Sieci i Instalacji Elektrycznych  
Nr 7242-61/94 U.W. Kalisz  
JANKOWY 68 • 63-600 Kępno

STANOWISKO POWIATOWE  
W WIERUSZOWIE  
58-400 WIERUSZÓW  
ul. Remek 1-7

STANOWISKO POWIATOWE W WIERUSZOWIE  
WYDZIAŁ GEODEZJI, KARTOGRAFII  
POWIATOWY OSRODEK DOKUMENTACJI  
GEODEZYJNEJ I KARTOGRAFICZNEJ  
W obszarze oznaczonym linia przerywaną  
dokonano aktualizacji treści mapy  
zasadniczej. Dokumenty z pomiaru  
powiatowego z dnia 2011-11-28  
i zawieszono pod nr. 1662/2011  
Niniejszą mapę może posłużyć  
do celów projektowych.  
Projektowane obiekty budowlane  
podlegają wytyczeniu i urzędniczacji  
poważniejszej przez jednostki uprawnione  
do wykonywania prac geodezyjnych.  
Wieżaszki: 2011-L.P. .... 2-8..  
(imię i nazwisko, podpis, składowisko  
szkielew osoby upoważnionej)

ZUP. SĘKAROSTY  
Kruszyński Jarosław  
NACZELNIK WYDZIAŁU  
GEOD. KART. I GOSP. NIEM.  
GENEPIETA TOMIŚCIAR

ZESPÓŁ UZGADNIANIA DOKUMENTACJI PROJEKTOWEJ POWIATU WIERUSZOWSKIEGO	
Rodzaj mapki/rozważanej ścieżki	Nr uzgodnienia
wodna	7412/134/05-10
kanalizacyjna	kuł
aktywacyjna	kuł
zadzwonczona	kuł
inna	kuł

INSPEKTOR  
Eukosa Mazur

## MAPA SYTUACYJNO-WYSOKOŚCIOWA

1:1000

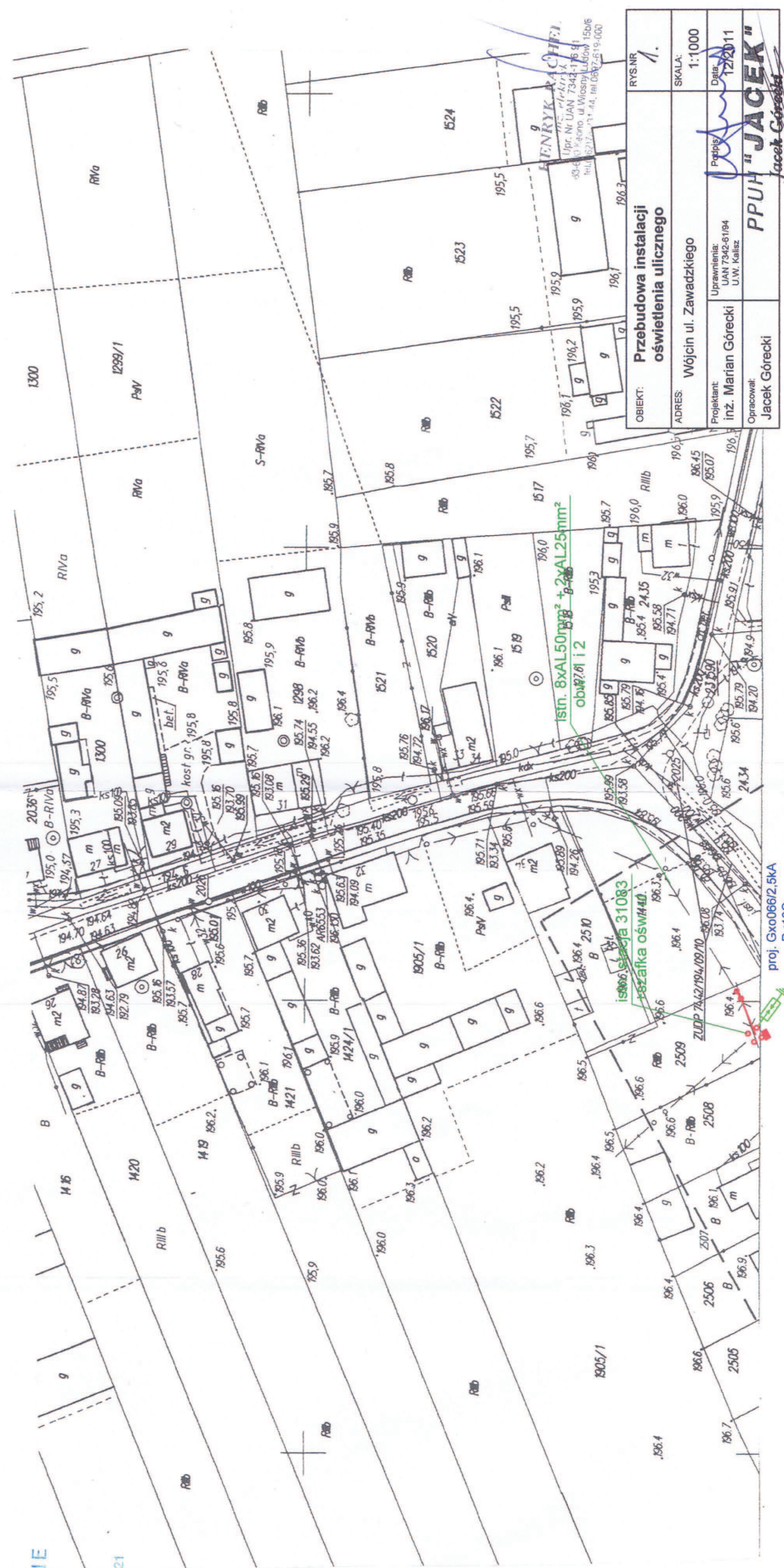
(z geodezyjną inwentaryzacją urządzeń podziemnych)  
Wykonana na podstawie mapy sytuacyjno-wysokościowej sekcja I31.323.201 oraz pomiaru  
uzupełniającego wykonanego w lipcu 2011r  
Granice działek przedstawiono zgodnie ze stanem w ewidencji gruntów i budynków.

Ks.rob. 167/2011  
ODG. 1056/2011  
KERG 1867-41/2011

USŁUGI GEODEZYJNE

Jarosław Makowski  
Cmentarz, ul. Sienkiewicza 2  
63-112 Łęka Opatowska  
tel.: 82 76 536 55, kom.: 606 526 009  
NIP: 613-111-68-49 REGON: 250703521

GEODETA UPRAWNIENY  
Swiad. Głównego Geod. Kraju Nr 15775  
Jarosław Makowski  
Cmentarz 2



RYŚNIK	1.
SKALA	1:1000
Data	12/2011
Przebudowa instalacji oświetlenia ulicznego	
Adres: Wojcisz ul. Zawadzkiego	
Projektant: inż. Marian Górecki	
Opiniował: Jacek Górecki	
PPUH "JACEK"	
Jacek Górecki	

proj. Gxo0662.5KA  
R<100